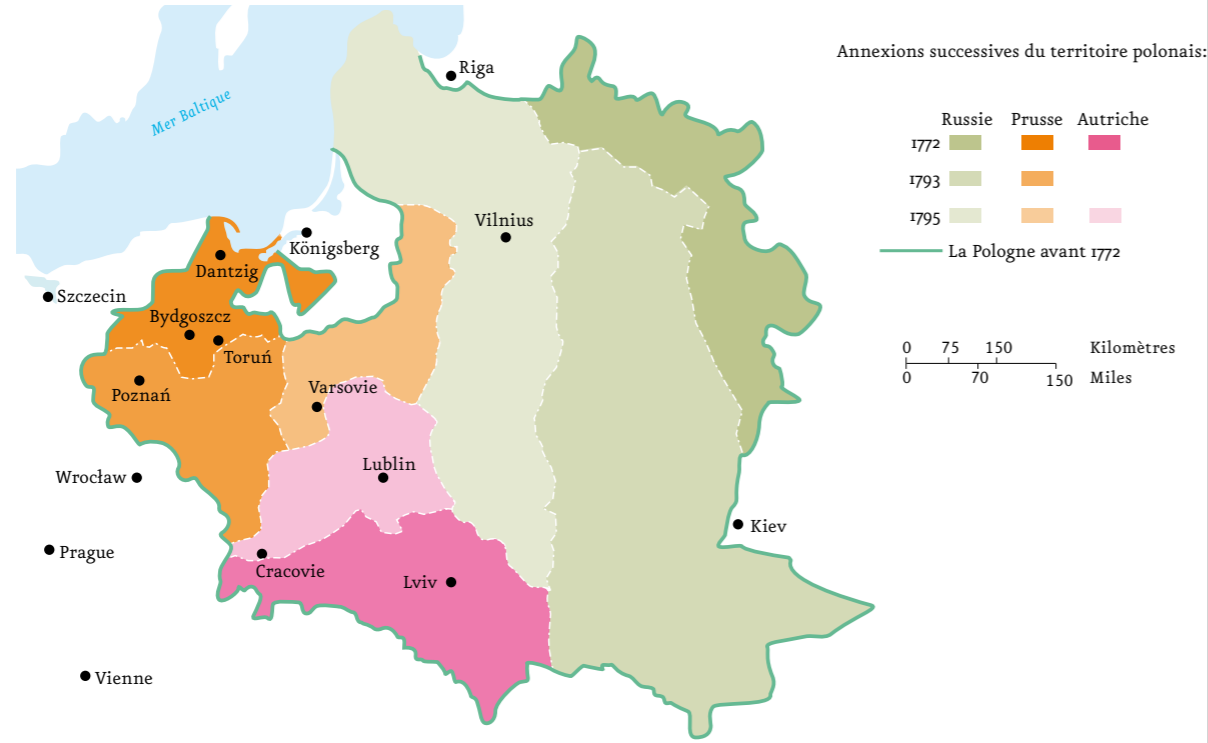


HISTOIRE – LES CARTES

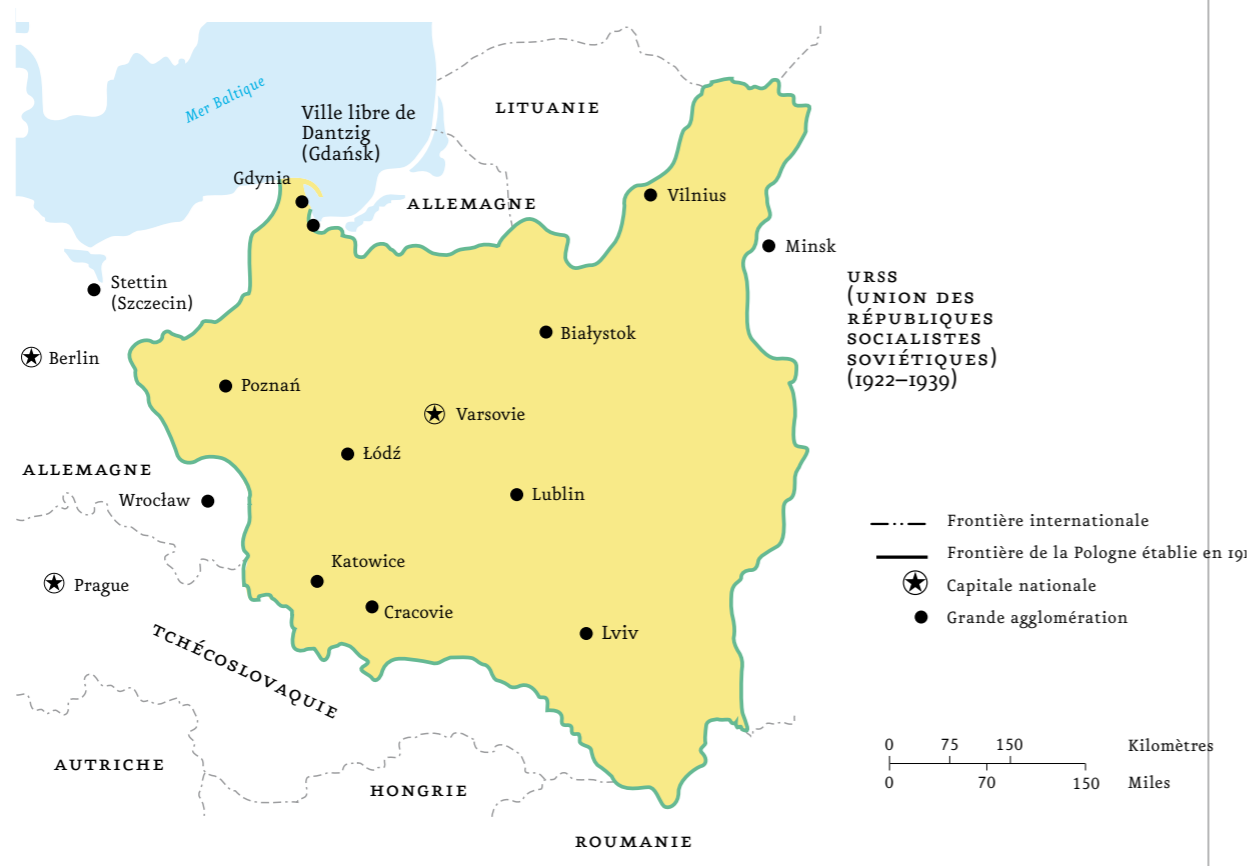
NOMBRE DE VICTIMES DE L'HOLOCAUSTE PAR PAYS, DANS LES FRONTIÈRES DE L'EUROPE D'AVANT-GUERRE.



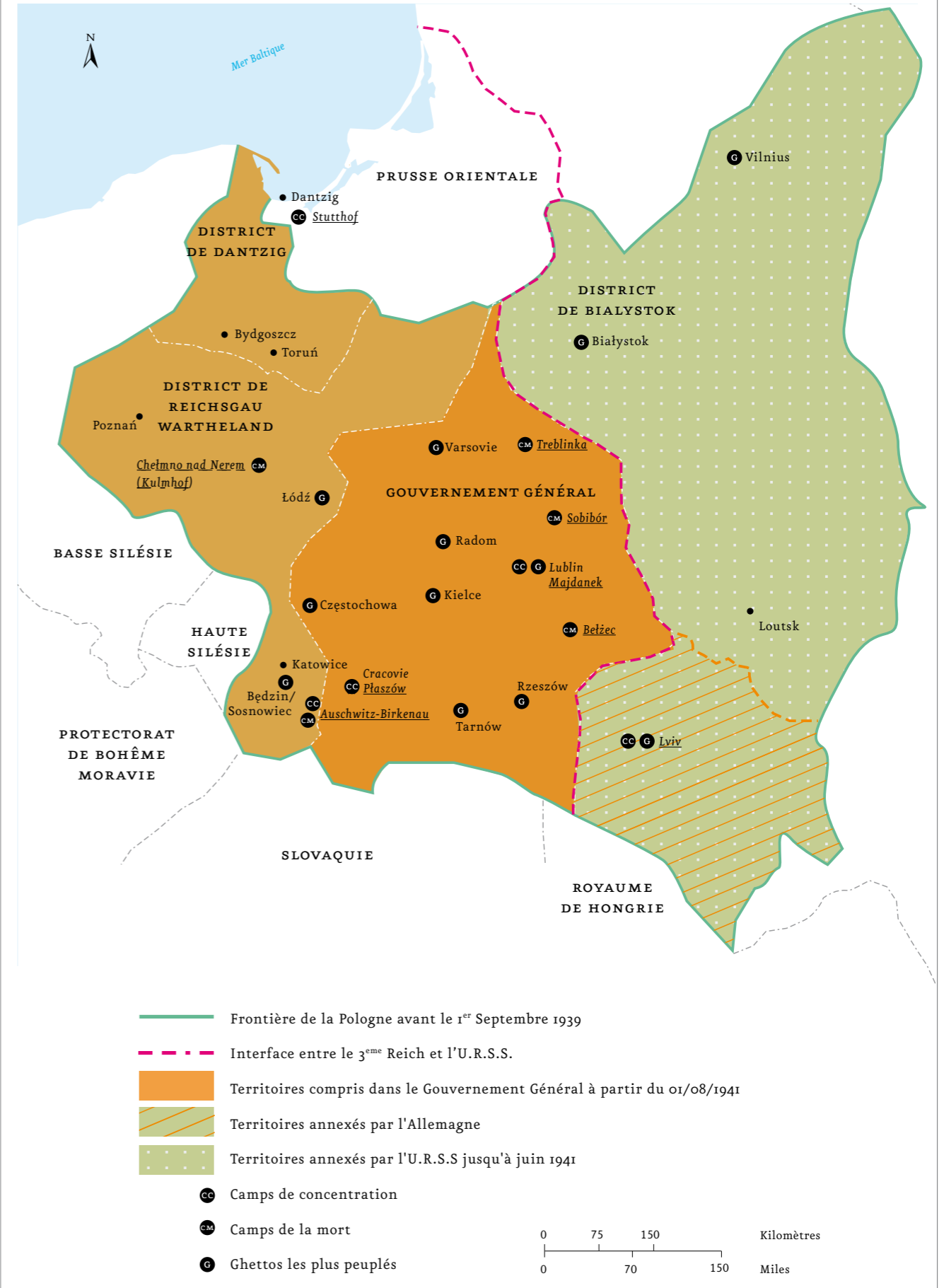
EVOLUTION DES FRONTIÈRES DE LA POLOGNE
SUITE AUX PARTITIONS DE 1772 ET 1795.



LA POLOGNE DE L'ENTRE-DEUX-GUERRES



LES TERRITOIRES POLONAIS SOUS L'OCCUPATION ALLEMANDE ET SOVIÉTIQUE
PENDANT LA SECONDE GUERRE MONDIALE.



Histoire — les cartes

Histoire — les cartes

LA POLOGNE D'AUJOURD'HUI.

